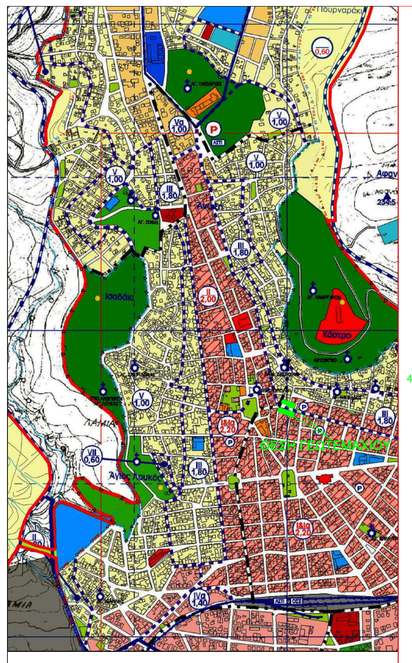

ΑΠΟΣΠΑΣΜΑ Γ.Π.Σ. ΛΑΜΙΑΣ - ΚΛΙΜΑΚΑΣ 1:10000

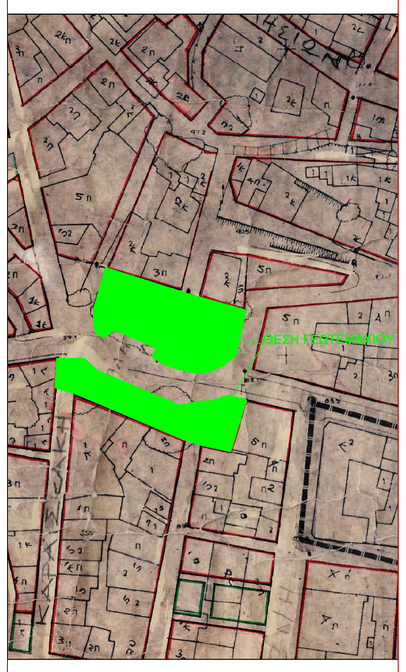

ΑΠΟΣΠΑΣΜΑ ΣΧΕΔΙΟΥ ΠΟΛΕΩΣ - ΚΛΙΜΑΚΑΣ 1:1000

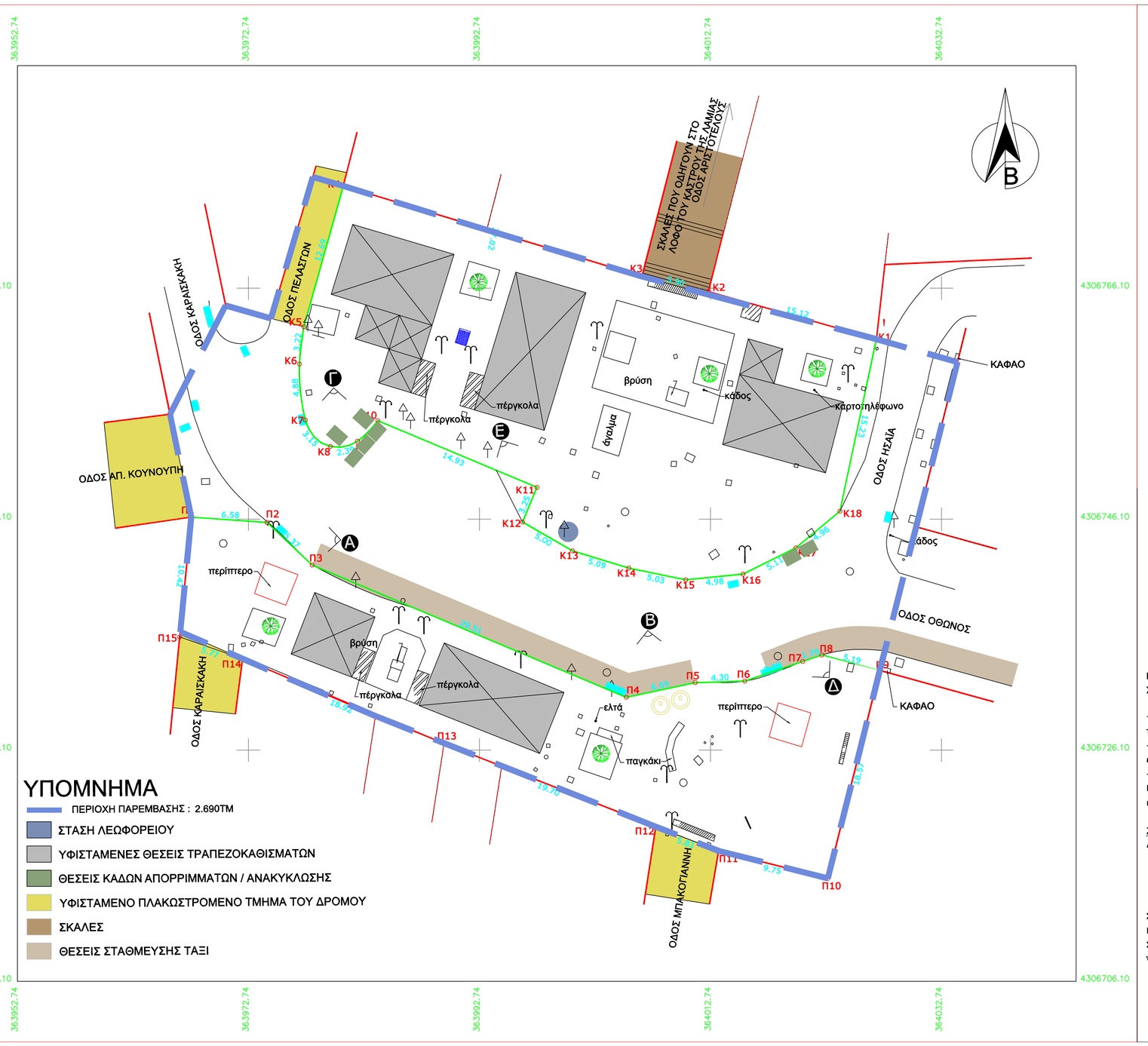

Πίνακας Συντεταγμένων των κορυφών του Κ1,Κ2,Κ3,...,Κ17,Κ18,Κ1
Εμβαδόν τεμαχίου = 1041.21 τ.μ. - Περίμετρος = 140.46 μ.

α/α	X	Y	Αποστάσεις
Κ1	364027.11	4306761.70	----
Κ2	364012.56	4306765.82	Κ1 - Κ2: 15.12
Κ3	364006.81	4306767.12	Κ2 - Κ3: 5.90
Κ4	363980.95	4306774.96	Κ3 - Κ4: 27.02
Κ5	363977.53	4306762.74	Κ4 - Κ5: 12.69
Κ6	363977.16	4306759.54	Κ5 - Κ6: 3.22
Κ7	363977.67	4306754.69	Κ6 - Κ7: 4.88
Κ8	363979.84	4306752.40	Κ7 - Κ8: 3.15
Κ9	363982.19	4306752.86	Κ8 - Κ9: 2.39
Κ10	363983.95	4306754.63	Κ9 - Κ10: 2.50
Κ11	363997.72	4306748.85	Κ10 - Κ11: 14.93
Κ12	363996.47	4306745.86	Κ11 - Κ12: 3.25
Κ13	364000.80	4306743.36	Κ12 - Κ13: 5.00
Κ14	364005.67	4306741.87	Κ13 - Κ14: 5.09
Κ15	364010.59	4306740.86	Κ14 - Κ15: 5.03
Κ16	364015.55	4306741.35	Κ15 - Κ16: 4.98
Κ17	364020.13	4306743.62	Κ16 - Κ17: 5.11
Κ18	364023.95	4306746.80	Κ17 - Κ18: 4.96
Κ1	364027.11	4306761.70	Κ18 - Κ1: 15.23

Πίνακας Συντεταγμένων των κορυφών του Π1,Π2,Π3,...,Π14,Π15,Π1
Εμβαδόν τεμαχίου = 715.97 τ.μ. - Περίμετρος = 153.04 μ.

α/α	X	Y	Αποστάσεις
Π1	363967.79	4306746.28	----
Π2	363974.35	4306745.82	Π1 - Π2: 6.58
Π3	363978.25	4306742.14	Π2 - Π3: 5.37
Π4	364005.45	4306730.69	Π3 - Π4: 29.51
Π5	364011.41	4306731.96	Π4 - Π5: 6.09
Π6	364015.71	4306732.08	Π5 - Π6: 4.30
Π7	364020.72	4306733.78	Π6 - Π7: 5.30
Π8	364022.39	4306734.35	Π7 - Π8: 1.76
Π9	364027.40	4306733.02	Π8 - Π9: 5.19
Π10	364022.90	4306715.00	Π9 - Π10: 18.57
Π11	364013.45	4306717.39	Π10 - Π11: 9.75
Π12	364008.01	4306719.48	Π11 - Π12: 5.83
Π13	363989.67	4306726.68	Π12 - Π13: 19.70
Π14	363972.24	4306734.02	Π13 - Π14: 18.92
Π15	363966.78	4306735.91	Π14 - Π15: 5.77
Π1	363967.79	4306746.28	Π15 - Π1: 10.42

ΕΜΒΑΔΟΝ ΓΕΩΤΕΜΑΧΙΟΥ

- Ε (Κ1-Κ2-Κ3-Κ4-Κ5-Κ6-Κ7-Κ8-Κ9-Κ10-Κ11-Κ12-Κ13-Κ14-Κ15-Κ16-Κ17-Κ18-Κ1) = 1041.21 τ.μ.
- Ε (Π1-Π2-Π3-Π4-Π5-Π6-Π7-Π8-Π9-Π10-Π11-Π12-Π13-Π14-Π15-Π1) = 715.97 τ.μ.

ΟΡΟΙ ΔΟΜΗΣΗΣ

Γ.Π.Σ. : Φ.Ε.Κ. 346/ΑΑΠ/5-11-2012 & 210/ΑΑΠ/18-9-2017
Χρήση γης: Αστικό Πράσινο

- Το από Β.Δ.9-4-1964 (ΦΕΚ 69/Δ/64), έγκρισης ρυμοτομικού σχεδίου των επεκτάσεων της πόλης Λαμίας (Ν.Φθ/δας)
- Το από Β.Δ. 22-10-65 (ΦΕΚ 159/Δ/65), έγκριση όρων δόμησης των επεκτάσεων της πόλης Λαμίας, (Ν. Φθ/δας)
-Την αριθμ. Τ.Π 4929/17-6-1991 (ΦΕΚ 431/Δ/11-7-1991), Απόφαση Νομάρχη Φθ/δας αναθεώρησης του ρυμοτομικού σχεδίου τμήματος κέντρου της πόλεως Λαμίας

Ζώνη Α
Αρτιότητα κατά κανόνα : Ελάχιστο εμβαδόν 200,00μ2 (Ελάχιστο πρόσωπο : 10,00μ)
κατά παρέκκλιση α. Ελάχιστο εμβαδόν 100,00μ2 (Ελάχιστο πρόσωπο: 7,00μ)- ως προϋφιστάμενα του 73
β. Ελάχιστον εμβαδόν 60,00μ2 (Ελάχιστο πρόσωπο : 5,00μ) - ως προϋφιστάμενα του 1965
Σύστημα δόμησης : πρόσην συνεχές
Ποσοστό κάλυψης : 70%
Σ.Δ. : ΦΕΚ 573/Δ/78
Όροφοι και ύψος : κατά ΝΟΚ

ΔΗΜΟΣ ΛΑΜΙΕΩΝ
ΔΙΕΥΘΥΝΣΗ ΥΠΟΔΟΜΩΝ &
ΤΕΧΝΙΚΩΝ ΕΡΓΩΝ

ΙΔΙΟΚΤΗΣΙΑ: ΔΗΜΟΣ ΛΑΜΙΕΩΝ

ΕΡΓΟ ΤΟΠΟΓΡΑΦΙΚΗ ΑΠΟΤΥΠΩΣΗ ΠΛΑΤΕΙΑΣ ΛΑΟΥ

ΘΕΣΗ ΕΡΓΟΥ:ΣΥΜΒΟΛΗ ΟΔΩΝ ΟΘΩΝΟΣ - ΗΣΑΙΑ - ΑΡΙΣΤΟΤΕΛΟΥΣ - ΠΕΛΑΣΓΩΝ -ΚΑΡΑΪΣΚΑΚΗ - ΤΡΟΥΜΑΝ - ΜΠΑΚΟΓΙΑΝΝΗ

ΘΕΜΑ ΣΧΕΔΙΟΥ: ΤΟΠΟΓΡΑΦΙΚΟ ΔΙΑΓΡΑΜΜΑ		ΑΡΙΘΜΟΣ ΣΧΕΔΙΟΥ
ΚΛΙΜΑΚΑ 1:200	ΑΥΓΟΥΣΤΟΣ 2020	Τ.1

ΣΥΝΤΑΞΗ - ΣΧΕΔΙΑΣΗ	Ο ΔΙΕΥΘΥΝΤΗΣ ΥΠΟΔΟΜΩΝ & ΤΕΧΝΙΚΩΝ ΕΡΓΩΝ κ α α	ΕΛΕΓΧΟΣ
Λαμία, 20 / 08 / 2020 SOTIRIOS RIZOS Digitally signed by SOTIRIOS RIZOS Date: 2020.10.21 14:41:19 +03'00' ΣΩΤΗΡΙΟΣ ΡΙΖΟΣ ΤΟΠΟΓΡΑΦΟΣ ΜΗΧΑΝΙΚΟΣ	Λαμία, 20 / 08 / 2020 AFRODITI POLITOPOULOU Digitally signed by AFRODITI POLITOPOULOU Date: 2020.10.21 14:00:17 +03'00' ΑΦΡΟΔΙΤΗ ΠΟΛΙΤΟΠΟΥΛΟΥ ΑΡΧΙΤΕΚΤΩΝ ΜΗΧΑΝΙΚΟΣ	